

2023

CABEZA DEL BUEY

RUTAS TURÍSTICAS
RURALES



Ayuntamiento
de Cabeza del Buey



DIPUTACIÓN
DE BADAJOZ

"EL ARTE ES EL HOMBRE
AGREGADO A LA NATURALEZA"

VINCENT VAN GOGH

CABEZA DEL BUEY

VALLE DEL ALISO

ARTE+HISTORIA+PAISAJE+FAUNA+SALUD



Ruta por la "Sierra del Pedregoso" donde se podrán encontrar distintas estaciones con *Pinturas Rupestres*. Se pueden divisar aves típicas de roquedos mediterráneos, algunas de ellas en peligro de extinción como *Buitres Leonados*, *Alimoche*, *Cigüeñas negras* o *Águilas Reales*.

SALIDA/LLEGADA:
Plaza de la Constitución

Tiempo  4h35'	Desnivel Súbida  404m	Desnivel Bajada  404m	Distancia  14,9km
Medio  2	Itinerario  2	Dificultad  2	Esfuerzo  3



"NINGÚN PÁJARO VUELA
DEMASIADO ALTO SI VUELA
CON SUS PROPIAS ALAS"

WILLIAM BLAKE

CABEZA DEL BUEY

PASO DE LAS GRULLAS

ARTE+HISTORIA+PAISAJE+FAUNA+SALUD



Tranquilo paseo que se inicia en el Cuartel Templario y Santuario de Ntra. Sra. de Belén, ideal para hacer a última hora de la tarde en temporada de invierno, ya que es considerado como uno de los pasos de grulla más bonitos del mundo.



SALIDA/LLEGADA:
Cuartel Templario-Ntra. Sra . de Belén

Tiempo  1h00´	Desnivel Súbida  16m	Desnivel Bajada  16m	Distancia  4,6km
Medio  1	Itinerario  1	Dificultad  1	Esfuerzo  1



"PORQUE SEMOS ASINA,
SEMOS PARDOS,
DEL COLÓ DE LA TIERRA"

LUIS CHAMIZO

CABEZA DEL BUEY
CAÑADA REAL SEGOVIANA

PAISAJE+FAUNA+SALUD

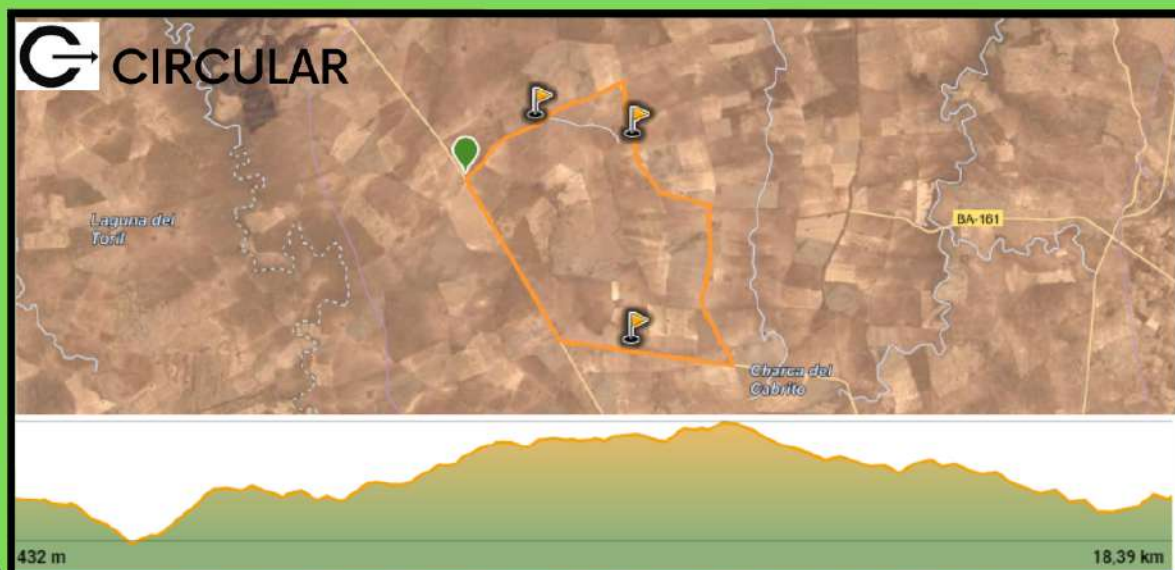


Esta ruta se caracteriza por recorrer uno de los últimos refugios de las aves esteparias de la Península Ibérica: avutarda, sisón, gangas, ortegas o aguiluchos cenizos.



SALIDA/LLEGADA:
Carretera de Golondrina

Tiempo	Desnivel Súbida	Desnivel Bajada	Distancia
 3h55'	 96m	 96m	 18,4km
Medio	Itinerario	Dificultad	Esfuerzo
 1	 1	 1	 3



"SI NO ESCALAS LA MONTAÑA,
JAMAS PODRÁS
DISFRUTAR EL PAISAJE"

PABLO NERUDA

CABEZA DEL BUEY

ERMITA DEL CALVARIO

ARTE+HISTORIA+PAISAJE+FAUNA+SALUD



Subida a la mítica ermita del Calvario de la localidad. Discurre por una senda que nace en la ermita del Humilladero y te lleva hasta lo alto de la sierra, desde donde observar toda La Serena y el Valle de los Pedroches al sur.



SALIDA/LLEGADA:
Ermita Humilladero

Tiempo  1h45'	Desnivel Sábida  350m	Desnivel Bajada  350m	Distancia  2,4km
Medio  2	Itinerario  2	Dificultad  3	Esfuerzo  2



"EN LO PASADO ESTÁ
LA HISTORIA DEL FUTURO"

JUAN DONOSO CORTÉS

CABEZA DEL BUEY

LOS TEMPLARIOS

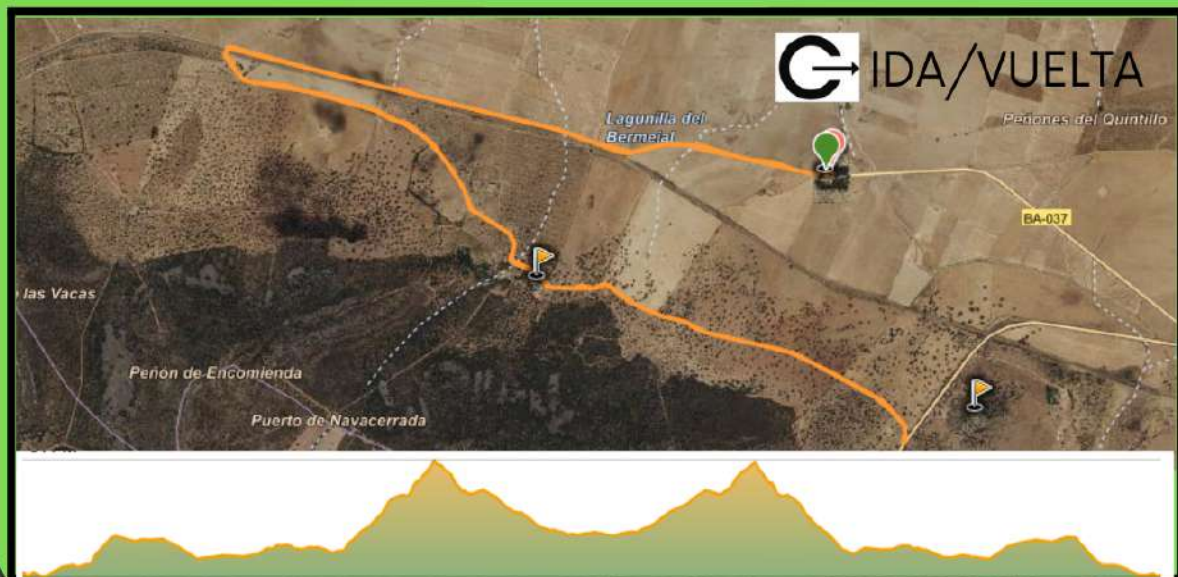
ARTE+HISTORIA+PAISAJE+FAUNA+SALUD



Partiendo del Cuartel Templario
ubicado junto al Santuario de
Ntra. Sra. de Belén,
nos iniciamos en el recorrido
de los parajes que
la antigua orden recorrió en el siglo XIII.

SALIDA/LLEGADA:
Cuartel Templario

Tiempo  4h20'	Desnivel Súbida  286m	Desnivel Bajada  286m	Distancia  15,1km
Medio  1	Itinerario  1	Dificultad  1	Esfuerzo  3



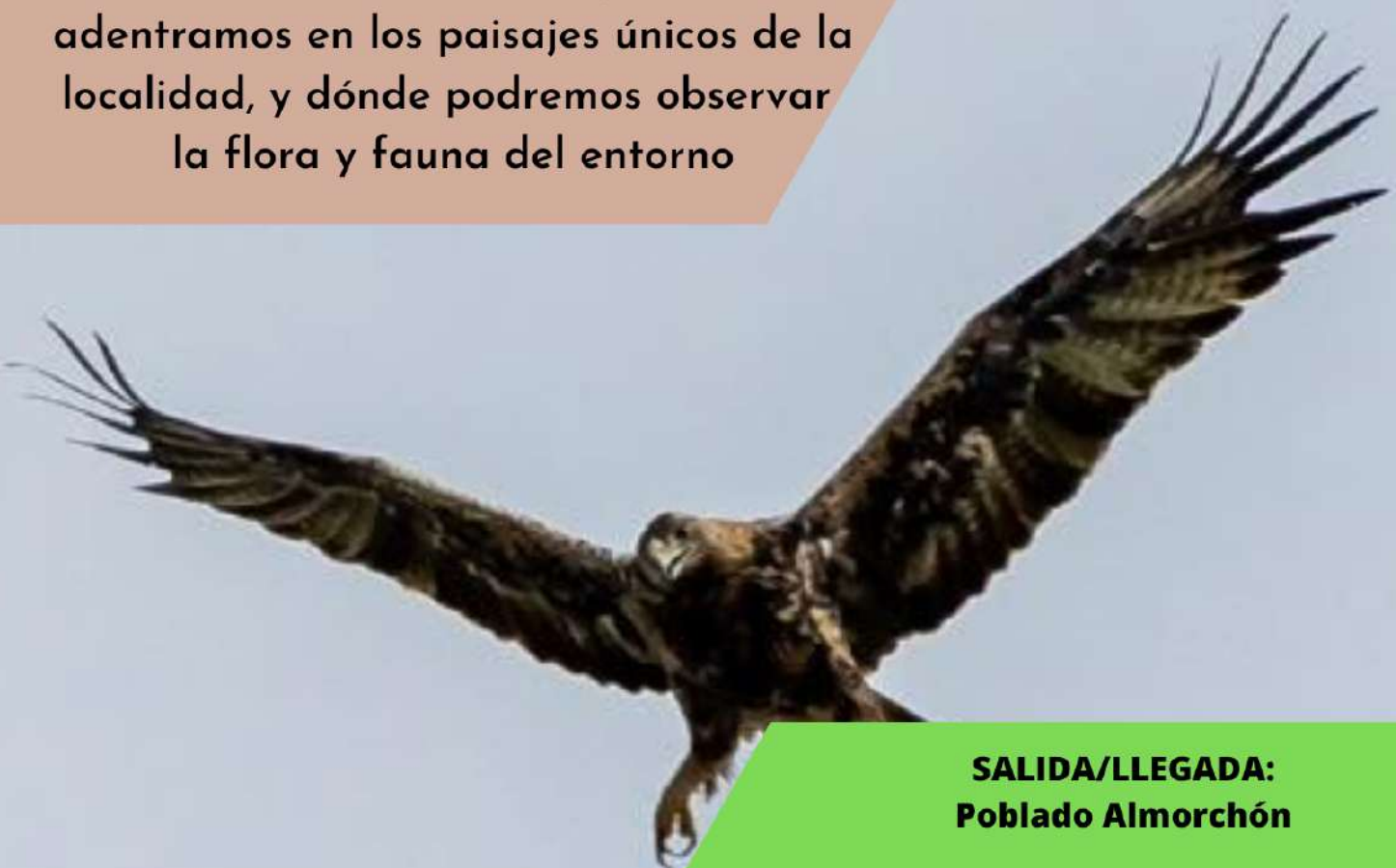
"LA VIDA ES UNA
OSADA AVENTURA
O NADA EN ABSOLUTO"

HELEN KELLER

CABEZA DEL BUEY
VALLE DE LA VÍBORA
HISTORIA+PAISAJE+FAUNA+SALUD



Ruta por las Sierras y los Valles que circundan, Cabeza del Buey, dónde nos adentramos en los paisajes únicos de la localidad, y dónde podremos observar la flora y fauna del entorno



**SALIDA/LLEGADA:
Poblado Almorchón**

Tiempo  1h10´	Desnivel Súbida  95m	Desnivel Bajada  95m	Distancia  4,0km
Medio  1	Itinerario  2	Dificultad  2	Esfuerzo  2



"LA GUERRA ES LO QUE
OCURRE CUANDO FRACASA
EL LENGUAJE."

MARK TWAIN

CABEZA DEL BUEY
GUERRA CIVIL
HISTORIA+PAISAJE+SALUD

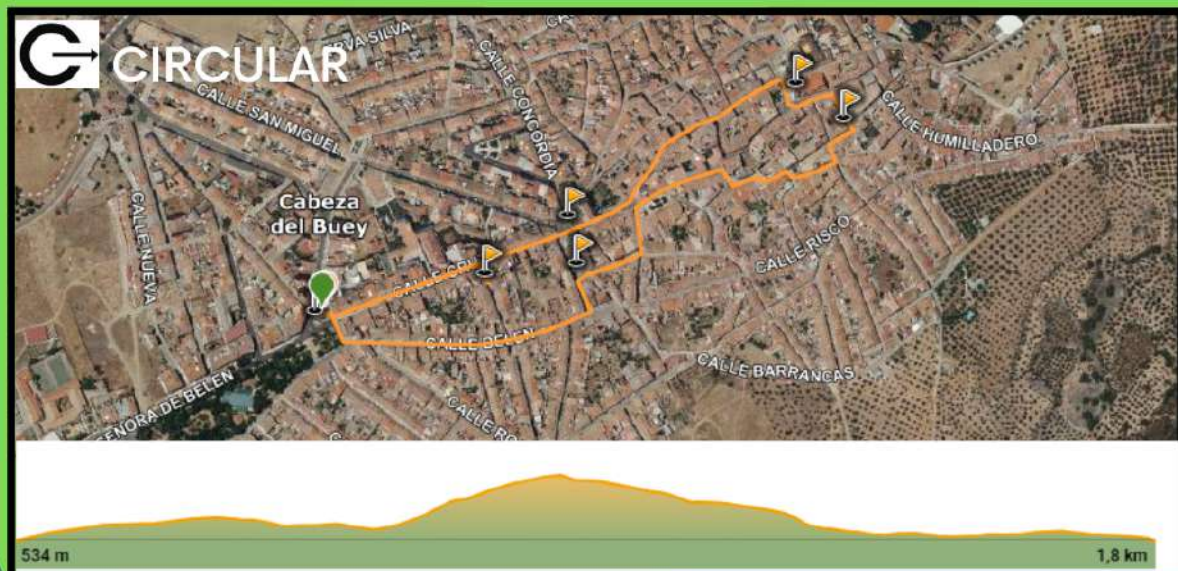


Partiendo de la Cruz, se recorren los principales edificios administrativos que se instalaron en Cabeza del Buey, dentro de lo denominado "Bolsa de La Serena".



SALIDA/LLEGADA:
Poblado Almorchón

Tiempo  0h25´	Desnivel Súbida  19m	Desnivel Bajada  19m	Distancia  1,8km
Medio  1	Itinerario  1	Dificultad  1	Esfuerzo  1



"ES SIEMPRE LO SENCILLO
LO QUE GENERA
LO MARAVILLOSO"

AMELIA BARR

CABEZA DEL BUEY

RUTA DE LAS ERMITAS

ARTE+HISTORIA+SALUD



El trayecto nos hará recorrer y visitar lugares como la Capilla del Hospital de Santa Elena o la Capilla de Ntro. Padre Jesús Nazareno, donde se ubica uno de los pasos de Semana Santa más emblemáticos de la localidad



SALIDA/LLEGADA:
Ermita de San Roque-
Convento

Tiempo  0h30´	Desnivel Súbida  46m	Desnivel Bajada  20m	Distancia  2,1km
Medio  1	Itinerario  1	Dificultad  1	Esfuerzo  1



"LA GUERRA ES LO QUE
OCURRE CUANDO FRACASA
EL LENGUAJE."

MARK TWAIN

CABEZA DEL BUEY
**POBLADO FERROVIARIO
ALMORCHÓN**

HISTORIA+PAISAJE+SALUD



Esta ruta se puede dividir en dos partes, la primera de ella nos pasea por todo el poblado de Almorchón, de larga tradición ferroviaria, donde destacar el Museo del Ferrocarril al aire libre y el puente giratorio.

SALIDA/LLEGADA:
Poblado Almorchón

Tiempo



1h30'

**Desnivel
Súbida**



104m

**Desnivel
Bajada**



104m

Distancia



6,4km

Medio



1

Itinerario



1

Dificultad



1

Esfuerzo



2

